

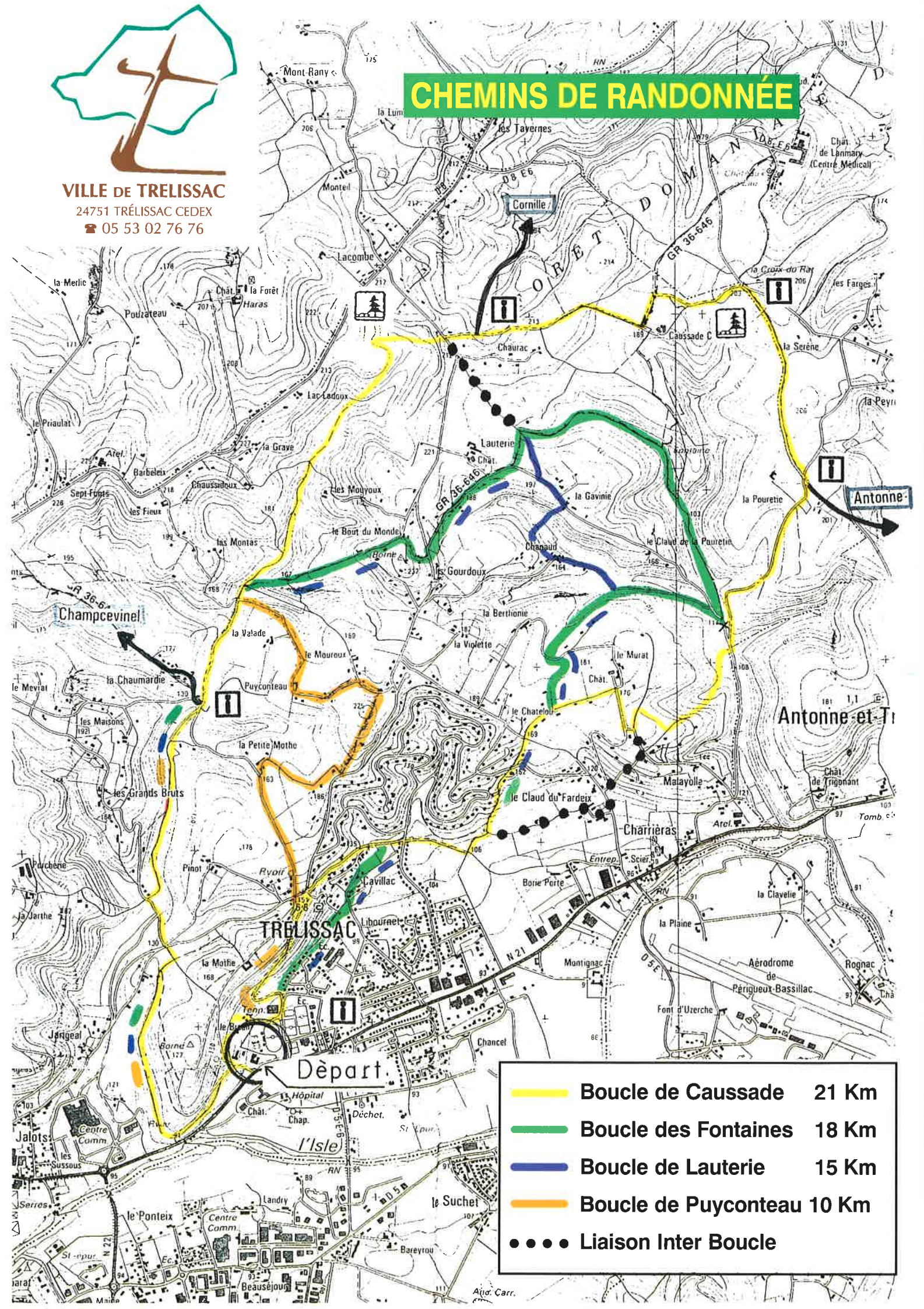







**VILLE DE TRÉISSAC**

24751 TRÉISSAC CEDEX

☎ 05 53 02 76 76

# CHEMINS DE RANDONNÉE



	<b>Boucle de Caussade</b>	<b>21 Km</b>
	<b>Boucle des Fontaines</b>	<b>18 Km</b>
	<b>Boucle de Lauterie</b>	<b>15 Km</b>
	<b>Boucle de Puyconteau</b>	<b>10 Km</b>
	<b>Liaison Inter Boucle</b>	

# AU DÉTOUR DES CHEMINS DE RANDONNÉE

## Boucle de Puyconteau

A mi-chemin du parcours de 10 km, se trouve l'ancienne ferme fortifiée de Puyconteau qui fut signalée à la fin du XIV<sup>e</sup> siècle.

Malgré les stigmates du temps et la rénovation, cette imposante bâtisse conserve encore aujourd'hui les particularismes de l'époque.

Elle a appartenu aux XVII<sup>e</sup> et XVIII<sup>e</sup> siècles à la famille de Montozon.

## Boucle de Lauterie

En suivant le circuit, vous traverserez le village de Lauterie et découvrirez le château du même nom.

Flanqué de ses deux tours, cette noble demeure à créneaux entourée de fossés, a hébergé les Landrie (ou Landry), seigneurs de Lauterie dès 1220.

Nous trouvons les traces de Pierre de Landrie en 1568, Gismond de Landrie en 1606 et Brandelis de Landrie en 1669. La famille Dalesme leur succède en 1682.

Plus récente, la petite chapelle que l'on aperçoit constitue le second intérêt du lieu avant de poursuivre la route qui conclura les 15 km de cette boucle.

## Boucle des fontaines

Comme la plupart des communes de Dordogne, Trélissac possède sur son territoire plusieurs fontaines et ruisseaux.

Les marcheurs qui choisiront la distance de 18 km pourront en découvrir l'essentiel. Au fond de la grotte située au-dessous du château de la Mothe, on aperçoit l'orifice d'un cluseau.

Plus avant sur le parcours, la fontaine de Cavillac, puis la fontaine de l'Oseille et celle de Chanaud rafraîchiront les promeneurs.

Le ruisseau de Crézelou, à sec une grande partie de l'année, se jette dans l'Isle aux Mounards ; il est le vestige d'une énorme masse d'eau à une époque préhistorique.

## Boucle de Caussade

Les plus courageux des randonneurs pénétreront dans la forêt de Lanmary où ils apercevront le château de Caussade, poste avancé protégeant l'axe Limoges-Périgueux. La construction de cette petite forteresse polygonale entourée de douves sèches remonte au début du XII<sup>e</sup> siècle.

Le premier propriétaire connu se nomme Guillaume de Calzado. Puis, jusqu'au XIV<sup>e</sup> siècle, les lieux appartiennent à la famille Vigier dont la fille Himberge fut l'épouse de Bertran de Born.

En 1395, après avoir fait acte d'allégeance au roi Charles VI, Henri de Cugnac retrouve sa propriété de Caussade convoitée par les comtes du Périgord.

Au XVI<sup>e</sup> siècle, Jean de Cugnac en fait un fief protestant. Il est nommé maire de Périgueux en 1577.

De successions en héritages, il passe ensuite des mains des de la Marthonie au comte de la Barde puis à M. Lagarrigue, maire de Trélissac pendant quelques semaines après le 4 septembre 1870.